

VEN Y VERÁS CANAL DEL CINCA DESDE BIELSA HASTA LAFORTUNADA



Una excursión de senderismo llevadero para abuelos y nietos, siempre que sean abuelos en buena forma, como todos los de nuestro club, ya que es un poco larga. El Canal del Cinca es un camino que sigue en paralelo, y a ratos por encima, el canal que lleva el agua desde el embalse de Pineta hasta el salto de agua que cae entubado hasta la central eléctrica de Lafortunada. Por lo tanto el camino es prácticamente horizontal todo el rato hasta que al final baja de golpe los 700 metros que hay de desnivel desde el comienzo en Bielsa hasta el final en Lafortunada. Lo más duro del recorrido es esta bajada final. Si se hace largo se pueden pensar alternativas como veremos.

El pueblo de Lafortunada nació con la central hidroeléctrica inaugurada en 1923 que está situada en la orilla izquierda del Cinca. Se abastece del agua de dos embalses: el de Plandescún en la vertiente izquierda, y el de Pineta en la derecha. Ambos están situados a muchos kilómetros y el agua llega por canales que recorren y atraviesan las montañas en impresionantes obras de ingeniería hechas a base de pico y pala.

Nuestro camino, que sigue como hemos dicho el canal que viene de Pineta, discurre paralelo al valle del Cinca pero a varios cientos de metros por encima, por lo que las vistas son siempre impresionantes. Se va a ratos por bosque y a ratos por camino cortado en la ladera de la montaña, con algún túnel tallado en la roca. Tiene siempre la anchura suficiente para que nadie pueda tener vértigo.

Como es una travesía lineal habrá que pensar un poco la logística dejando un coche al final del recorrido, en Lafortunada, para llevar a los conductores a buscar los otros coches en Bielsa, a unos 10 kilómetros por carretera. Como la excursión completa es un poco larga, se puede pensar en dejar otro coche en el Mesón de Salinas para el que quiera bajar a mitad de recorrido, o también se podría acabar la excursión en el pueblo o en el dólmen de Tella, para el que quiera evitar la larga bajada final, pero esto obligaría a un recorrido bastante más largo en coche por la carretera que sube a Tella.

La excursión puede empezar en el aparcamiento a la entrada de Bielsa, con una subida de unos 20 minutos hasta llegar al camino horizontal. Más bonito todavía es empezar en el embalse de Pineta, que está a un par de kilómetros por carretera más arriba de Bielsa, cruzando por encima de la presa, y entonces el camino es horizontal desde el principio.

Como he dicho antes el camino sigue siempre casi en horizontal con vistas vertiginosas (sin dar vértigo, ojo) sobre el valle del Cinca durante casi tres horas hasta que, pasada la desembocadura del Cinqueta, se cruza con el camino GR 19, que sube desde Salinas hasta Tella. Aquí se puede plantear para el que quiera una alternativa más corta, bajando por este camino hasta llegar a la carretera general donde está el pueblo y el mesón de Salinas. La excursión así duraría solo algo más de tres horas y en el mesón se puede esperar a los más aguerridos a base de cervezas y otros líquidos y sólidos, aunque la espera sería un poco larga.

Para hacer la excursión completa quedan todavía al menos otras tres horas. El camino sigue bordeando la ladera de la montaña y cruza algún túnel más, pasa después por una zona de prados y finalmente llega a una carretera al lado de donde se encuentra el famoso dolmen de Tella. Para el que no lo haya visto nunca vale la pena desviarse aquí apenas unos minutos para conocerlo.

Ahora viene la parte menos bonita de la excursión, ya que no hay más remedio que andar por la carretera asfaltada unos dos kilómetros hasta llegar al pueblo de Tella. El final vale la pena porque es un bonito pueblo, con un emplazamiento espectacular y con sus famosas ermitas románicas.










Saliendo del pueblo se hace un corto recorrido horizontal y empieza la gran bajada desde los 1.300 m de altura de Tella hasta los 700 m de Lafortunada. Es todo el rato un camino bueno pero empinado y se hace muy largo después de tantas horas andando. Si alguien quiere evitarlo se puede esperar en Tella o en el dolmen a que un alma caritativa suba a buscarle en coche, o se puede dejar un coche desde el principio en Tella. La pega es que la carretera hasta Tella, aunque tiene menos de 10 Km, se hace larga por las curvas.

En Lafortunada nos espera el o los coches que llevarán a los conductores a buscar los que hemos dejado en Bielsa. Los demás deberán esperar en el pueblo pero no será una espera muy larga. Si tenemos suerte y está abierto el bar del Casino mucho mejor.

La excursión está bastante lejos de Zaragoza por lo que será mejor subir el viernes por la tarde para dormir cerca, a no ser que alguien prefiera madrugar mucho, ya que hay unas dos horas y media de viaje. Se puede dormir en el mismo Bielsa en algún hotel, pero el mejor sitio es la Casa de la Central de Salinas donde se ofrece la legendaria hospitalidad de los Chóliz – Castejón para todo el que quiera. Algunos ya la conocéis. El siguiente mejor sitio es el Mesón de Salinas, un kilómetro más arriba, donde no me dan comisión pero lo recomiendo siempre porque son amigos y porque se está muy bien. Ambos están casi a mitad de camino entre Lafortunada y Bielsa, a diez minutos en coche del comienzo de la marcha.

Abril de 2016

Javier Chóliz Frutos

Canal del Cinca, de Bielsa a Afortunada			
horario	5h 45'	  2	severidad del medio natural
desnivel de subida	300 m	  1	orientacion en el itinerario
desnivel de bajada	700 m	  2	dificultad en el desplazamiento
distancia horizontal	19,0 Km	  3	cantidad de esfuerzo necesario
tipo de recorrido	Travesía		
Condiciones de Todo el año, tiempos estimados según criterio MIDE, sin paradas.			
Calculado sobre datos de 2016.			